

Adresse Postale :















Chez Mr et MME VAUTARD

Bastidon 609 Entrée Foncouverte

Les Hauts de Belezey

84410 BEDOIN

Position GPS : 44°08,1' NORD 5°11,5 EST

	10. Prendre la sortie 22 vers Carpentras/Orange-Sud/Courthézon/Sarriens Route à péage Environ 1 min	 Carpentras Orange-Sud Courthézon Sarriens	850 m Total : 204 km
	11. Au rond-point, prendre la 2e sortie sur D907 Environ 2 min		2,0 km Total : 206 km
	12. Au rond-point, prendre la 2e sortie sur D950D Traverser le rond-point Environ 3 min		3,0 km Total : 209 km
	13. Continuer sur D977 Environ 1 min		1,4 km Total : 211 km
	14. Au rond-point, prendre la 2e sortie		350 m Total : 211 km
	15. Continuer tout droit sur D950 Radar automatique à 1,9 km Environ 3 min		3,8 km Total : 215 km
	16. Continuer sur Bd du Comtat Venaissin Traverser le rond-point Environ 3 min		2,1 km Total : 217 km
	17. Au rond-point, prendre la 2e sortie		300 m Total : 217 km
	18. Continuer tout droit sur Route d'Orange Environ 1 min		1,1 km Total : 218 km
	19. Au rond-point, prendre la 2e sortie Traverser le rond-point Environ 1 min		550 m Total : 219 km
	21. Au rond-point, prendre la 2e sortie Environ 1 min		850 m Total : 221 km
	22. Continuer tout droit sur Cinq Cantons		230 m Total : 221 km
	23. Continuer sur Route d'Orange/D950 Environ 1 min		1,2 km Total : 222 km
	24. Au rond-point, prendre la 4e sortie sur Rocade-Nord/D942 Continuer de suivre Rocade-Nord Traverser le rond-point Environ 3 min		2,8 km Total : 225 km
	25. Au rond-point, prendre la 3e sortie sur D974 Traverser le rond-point Environ 13 min		12,1 km Total : 237 km
	26. Au rond-point, prendre la 2e sortie		59 m Total : 237 km
	27. Tourner à droite vers Rue des Époux Tramier		110 m Total : 237 km
	28. Prendre à gauche sur Rue des Époux Tramier		150 m Total : 237 km
	29. Prendre à droite sur Rue Eymard		13 m Total : 237 km
	30. Tourner à gauche		21 m Total : 237 km

 Bédoin



Plan de localisation du bastidon

